LEGENDA

🟥 ZÁBOR – Konečný Mojmír a Konečná Radana

🟪 ZÁBOR – Šauerová Radka

— HRANICE PLOCH – NOVÉ

— HRANICE PARCEL

— HRANICE PLOCH – STÁVAJÍCÍ

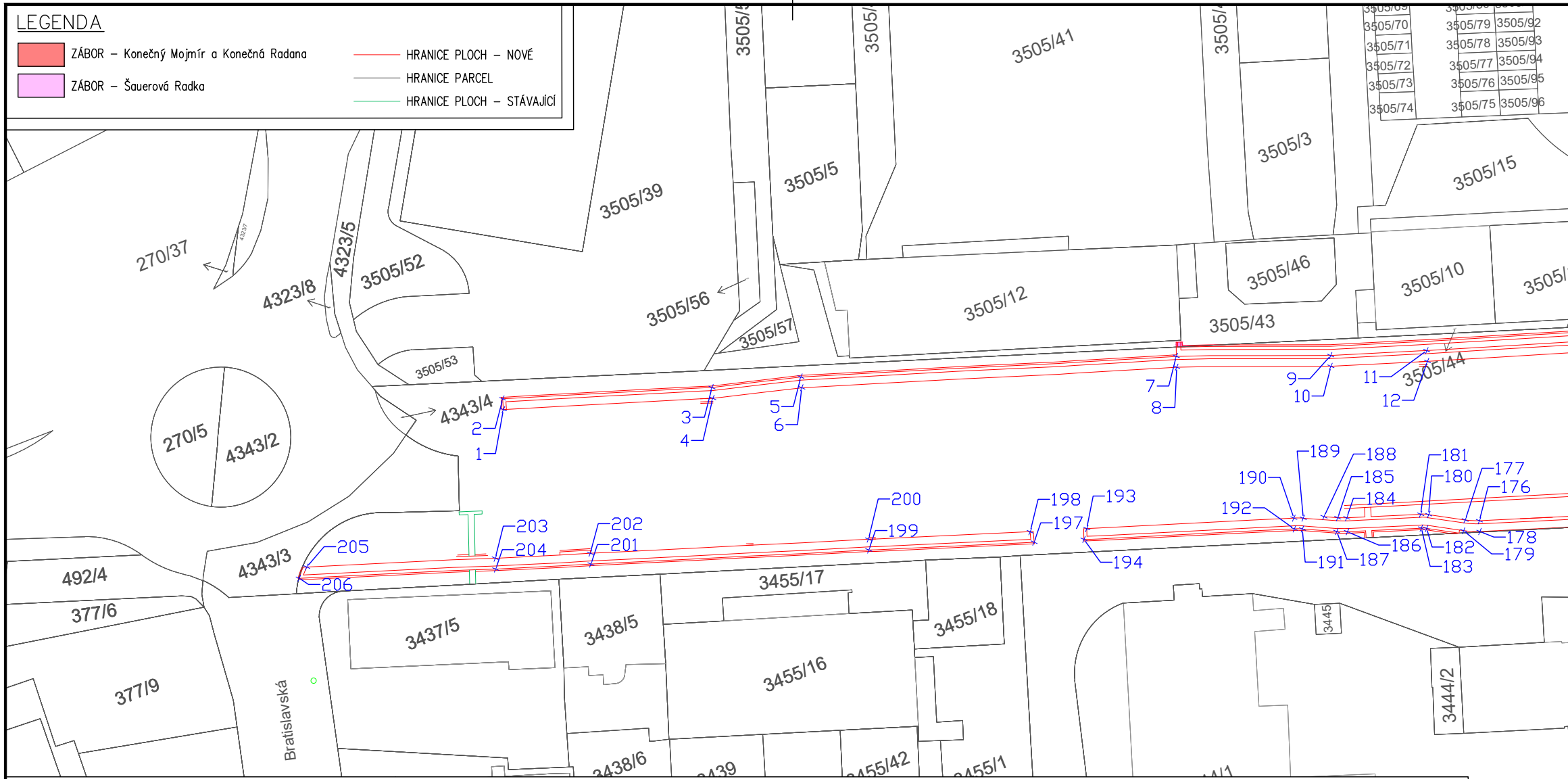
3505/39
3505/41
3505/5
3505/3
3505/15
3505/70
3505/71
3505/72
3505/73
3505/74
3505/79
3505/78
3505/77
3505/76
3505/75
3505/92
3505/93
3505/94
3505/95
3505/96
270/37
4323/8
4323/5
3505/52
3505/56
3505/57
3505/53
3505/12
3505/46
3505/43
3505/10
3505/44
270/5
4343/2
4343/4
4343/3
492/4
377/6
377/9
Bratislavská
3437/5
3438/5
3455/17
3455/16
3455/18
3445
3444/2
3438/6
1
2
3
4
5
6
7
8
9
10
11
12
189
188
181
177
190
185
180
176
192
184
200
198
193
199
197
203
202
205
204
201
206
194
191
187
186
182
183
178
179

Výpis dotčených parcel

Parcelní číslo	Katastrální území	Vlastnické právo	Výměra (m^2)	Zábor (m^2)	Způsob využití	Druh pozemku	Způsob ochrany nemovitosti
4357	Teplice [766003]	Statutární město Teplice, náměstí Svobody 2/2, 41501 Teplice	3840		ostatní komunikace	ostatní plocha	
4333	Teplice [766003]	Statutární město Teplice, náměstí Svobody 2/2, 41501 Teplice	5899		ostatní komunikace	ostatní plocha	
2369/1	Teplice [766003]	Statutární město Teplice, náměstí Svobody 2/2, 41501 Teplice	194412		zeleň	ostatní plocha	vnitřní území lázeňského místa, ochranné pásmo památného stromu, nemovitá kulturní památka
4347/2	Teplice [766003]	Statutární město Teplice, náměstí Svobody 2/2, 41501 Teplice	894		ostatní komunikace	ostatní plocha	
4348/1	Teplice [766003]	Statutární město Teplice, náměstí Svobody 2/2, 41501 Teplice	8018		ostatní komunikace	ostatní plocha	
4343/1	Teplice [766003]	Statutární město Teplice, náměstí Svobody 2/2, 41501 Teplice	20029		ostatní komunikace	ostatní plocha	CHGZ
4336	Teplice [766003]	Statutární město Teplice, náměstí Svobody 2/2, 41501 Teplice	868		ostatní komunikace	ostatní plocha	
4352	Teplice [766003]	Statutární město Teplice, náměstí Svobody 2/2, 41501 Teplice	4345		ostatní komunikace	ostatní plocha	

Výpis dotčených parcel

Parcelní číslo	Katastrální území	Vlastnické právo	Výměra (m^2)	Zábor (m^2)	Způsob využití	Druh pozemku	Způsob ochrany nemovitosti
4355	Teplice [766003]	Statutární město Teplice, náměstí Svobody 2/2, 41501 Teplice	2160		ostatní komunikace	ostatní plocha	
4357	Teplice [766003]	Statutární město Teplice, náměstí Svobody 2/2, 41501 Teplice	3840		ostatní komunikace	ostatní plocha	
4340	Teplice [766003]	Statutární město Teplice, náměstí Svobody 2/2, 41501 Teplice	837		ostatní komunikace	ostatní plocha	
4341	Teplice [766003]	Statutární město Teplice, náměstí Svobody 2/2, 41501 Teplice	1876		ostatní komunikace	ostatní plocha	
3418	Teplice [766003]	Statutární město Teplice, náměstí Svobody 2/2, 41501 Teplice	311		zeleň	ostatní plocha	
3527/9	**Teplice [766003]**	**SJ Konečný Mojmír a Konečná Radana Ing., Moravská 2147/1,**	**191**	**2**	**ostatní komunikac**	**ostatní plocha**	
3505/43	**Teplice [766003]**	**Šauerová Radka, Plzeňská 315/217e, Motol, 1500 Praha 5**	**321**	**1**	**jiná plocha**	**ostatní plocha**	
4342	Teplice [766003]	Statutární město Teplice, náměstí Svobody 2/2, 41501 Teplice	347		ostatní komunikace	ostatní plocha	
3527/8	Teplice [766003]	Statutární město Teplice, náměstí Svobody 2/2, 41501 Teplice	795		ostatní komunikace	ostatní plocha	

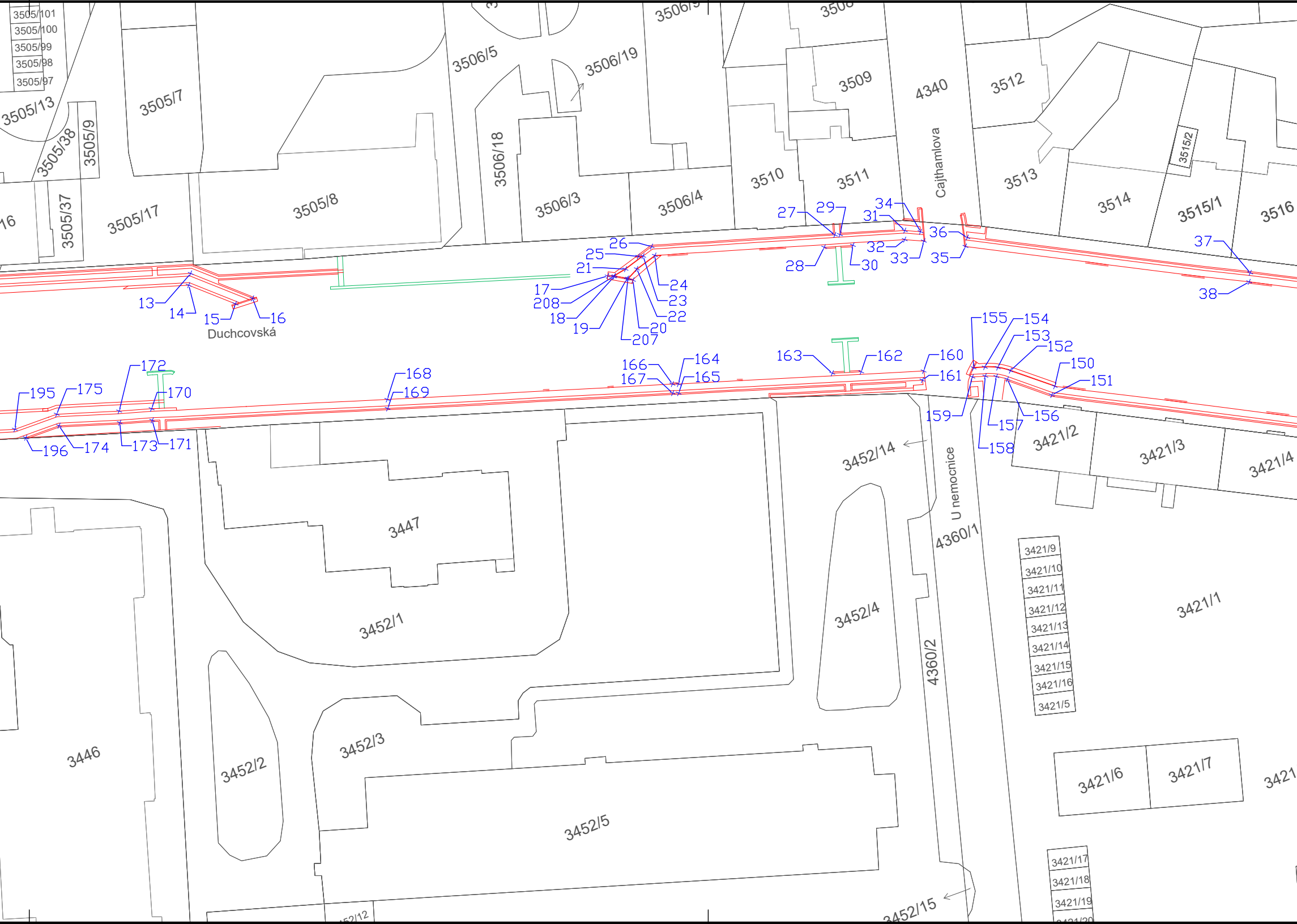
3505/101
3505/100
3505/99
3505/98
3505/97
3505/13
3505/38
3505/9
3505/7
3505/37
3505/17
3505/8
3506/5
3506/19
3506/18
3506/3
3506/4
3509
4340
3512
3510
3511
Cajthamlova
3513
3514
3515/2
3515/1
3516
Duchcovská
3447
3452/14
U nemocnice
3421/2
3421/3
3421/4
4360/1
3421/9
3421/10
3421/11
3421/12
3421/13
3421/14
3421/15
3421/16
3421/5
3421/1
3452/1
3452/4
4360/2
3446
3452/2
3452/3
3452/5
3421/6
3421/7
3421/17
3421/18
3421/19
3452/15
13
14
15
16
17
208
18
19
20
207
21
22
23
24
25
26
27
28
29
30
31
32
33
34
35
36
37
38
150
151
152
153
154
155
156
157
158
159
160
161
162
163
164
165
166
167
168
169
170
171
172
173
174
175
195
196

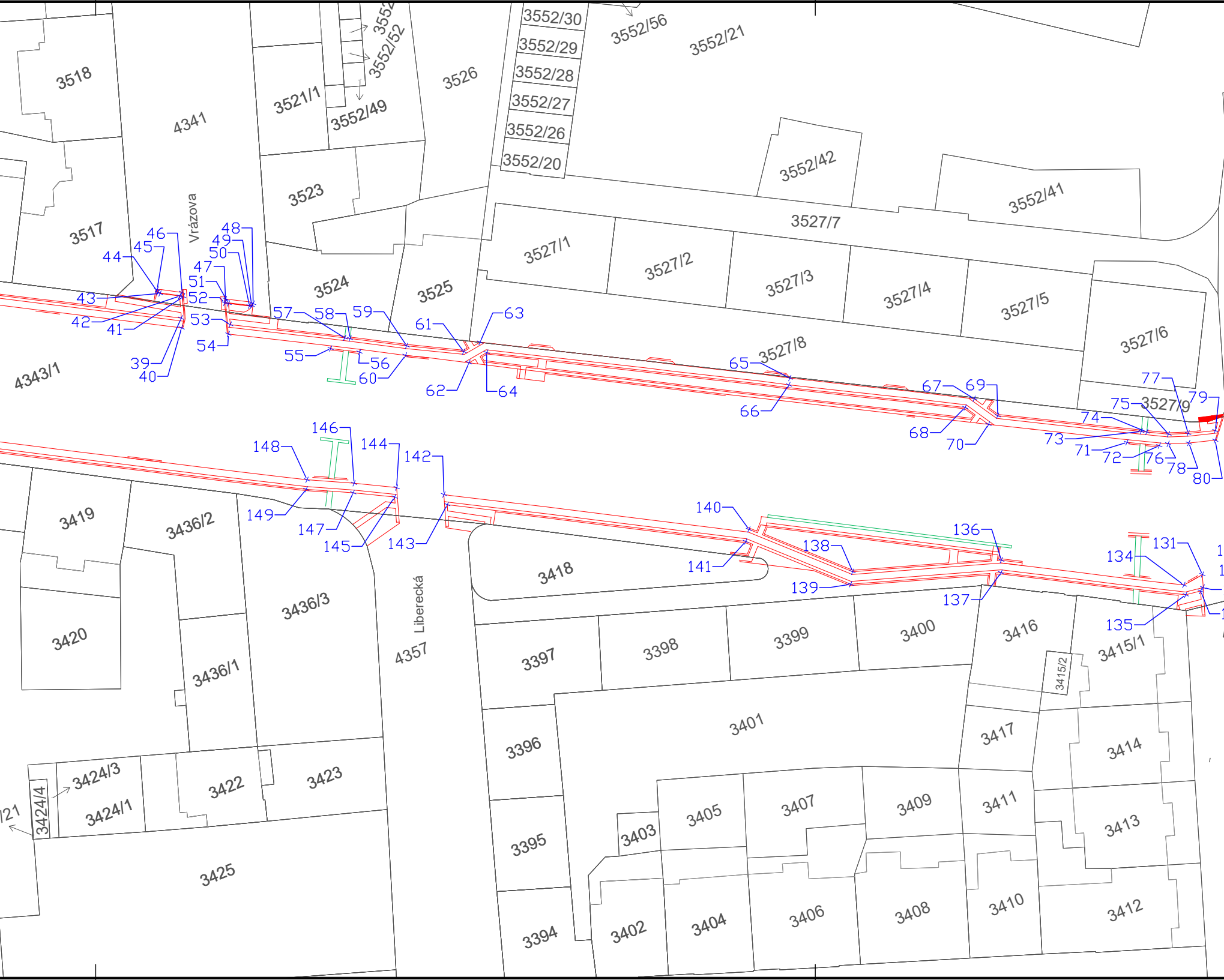
3518
4341
3521/1
3552/49
3552/52
3526
3552/30
3552/29
3552/28
3552/27
3552/26
3552/20
3552/56
3552/21
3552/42
3552/41
3527/7
3517
Vrázova
3523
3524
3525
3527/1
3527/2
3527/3
3527/4
3527/5
3527/6
3527/8
3527/9
4343/1
3419
3436/2
3420
3436/3
3436/1
Liberecká
4357
3418
3397
3398
3399
3400
3416
3415/1
3415/2
3401
3396
3417
3414
3424/3
3424/1
3424/4
3422
3423
3425
3395
3403
3405
3407
3409
3411
3413
3394
3402
3404
3406
3408
3410
3412
39
40
41
42
43
44
45
46
47
48
49
50
51
52
53
54
55
56
57
58
59
60
61
62
63
64
65
66
67
68
69
70
71
72
73
74
75
76
77
78
79
80
131
134
135
136
137
138
139
140
141
142
143
144
145
146
147
148
149

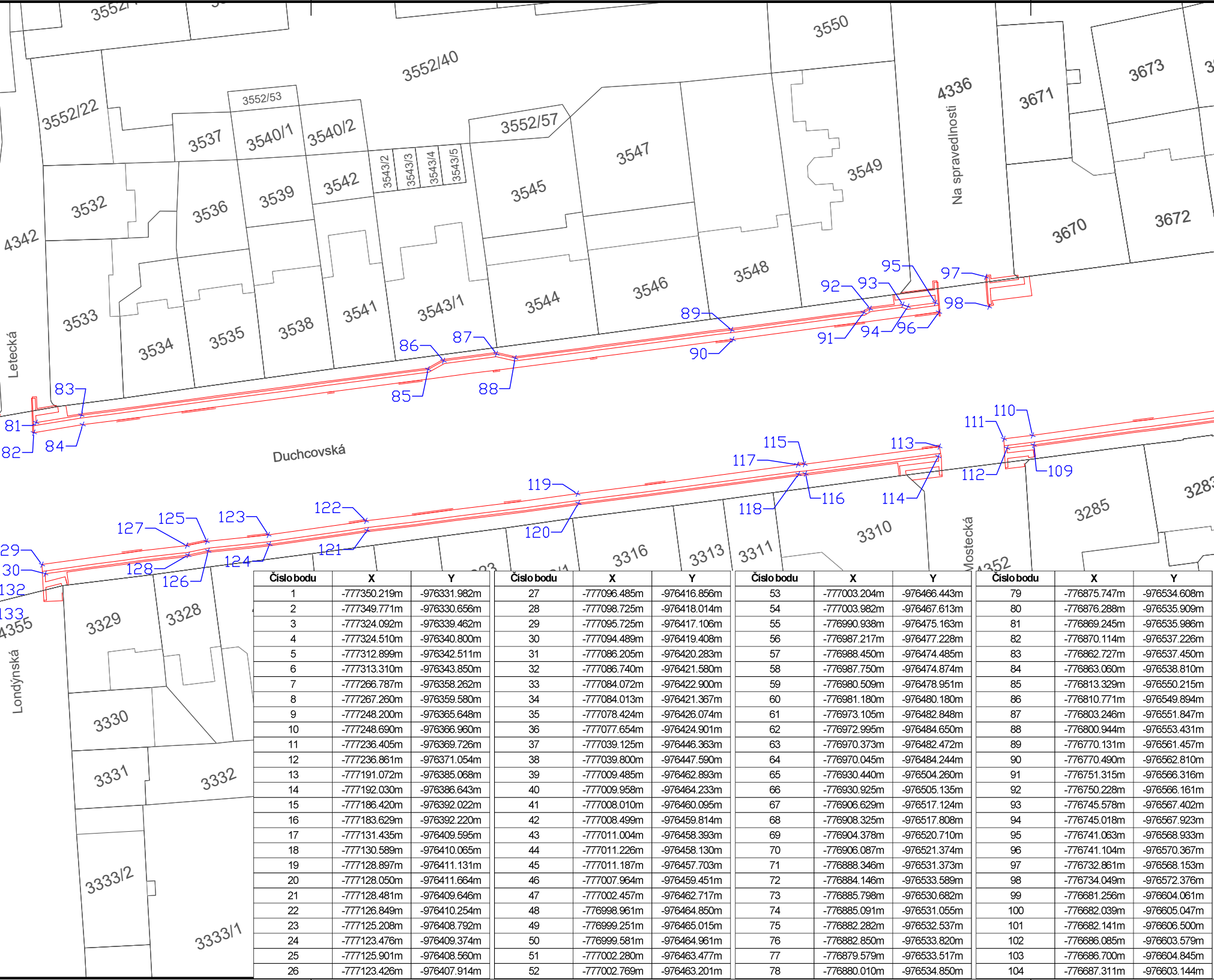
3550
3552/40
4336
3671
3673
3552/22
3552/53
3537
3540/1
3540/2
3552/57
3547
3549
Na spravedlnosti
3532
3536
3539
3542
3543/2
3543/3
3543/4
3543/5
3545
3670
3672
4342
3533
3534
3535
3538
3541
3543/1
3544
3546
3548
Letecká
Duchcovská
3285
3316
3313
3311
3310
Mostecká
3329
3328
3330
3331
3332
3333/2
3333/1
Londýnská
4355
81
82
83
84
85
86
87
88
89
90
91
92
93
94
95
96
97
98
109
110
111
112
113
114
115
116
117
118
119
120
121
122
123
124
125
126
127
128
29
30
132
133

Číslo bodu	X	Y
1	-777350.219m	-976331.982m
2	-777349.771m	-976330.656m
3	-777324.092m	-976339.462m
4	-777324.510m	-976340.800m
5	-777312.899m	-976342.511m
6	-777313.310m	-976343.850m
7	-777266.787m	-976358.262m
8	-777267.260m	-976359.580m
9	-777248.200m	-976365.648m
10	-777248.690m	-976366.960m
11	-777236.405m	-976369.726m
12	-777236.861m	-976371.054m
13	-777191.072m	-976385.068m
14	-777192.030m	-976386.643m
15	-777186.420m	-976392.022m
16	-777183.629m	-976392.220m
17	-777131.435m	-976409.595m
18	-777130.589m	-976410.065m
19	-777128.897m	-976411.131m
20	-777128.050m	-976411.664m
21	-777128.481m	-976409.646m
22	-777126.849m	-976410.254m
23	-777125.208m	-976408.792m
24	-777123.476m	-976409.374m
25	-777125.901m	-976408.560m
26	-777123.426m	-976407.914m
27	-777096.485m	-976416.856m
28	-777098.725m	-976418.014m
29	-777095.725m	-976417.106m
30	-777094.489m	-976419.408m
31	-777086.205m	-976420.283m
32	-777086.740m	-976421.580m
33	-777084.072m	-976422.900m
34	-777084.013m	-976421.367m
35	-777078.424m	-976426.074m
36	-777077.654m	-976424.901m
37	-777039.125m	-976446.363m
38	-777039.800m	-976447.590m
39	-777009.485m	-976462.893m
40	-777009.958m	-976464.233m
41	-777008.010m	-976460.095m
42	-777008.499m	-976459.814m
43	-777011.004m	-976458.393m
44	-777011.226m	-976458.130m
45	-777011.187m	-976457.703m
46	-777007.964m	-976459.451m
47	-777002.457m	-976462.717m
48	-776998.961m	-976464.850m
49	-776999.251m	-976465.015m
50	-776999.581m	-976464.961m
51	-777002.280m	-976463.477m
52	-777002.769m	-976463.201m
53	-777003.204m	-976466.443m
54	-777003.982m	-976467.613m
55	-776990.938m	-976475.163m
56	-776987.217m	-976477.228m
57	-776988.450m	-976474.485m
58	-776987.750m	-976474.874m
59	-776980.509m	-976478.951m
60	-776981.180m	-976480.180m
61	-776973.105m	-976482.848m
62	-776972.995m	-976484.650m
63	-776970.373m	-976482.472m
64	-776970.045m	-976484.244m
65	-776930.440m	-976504.260m
66	-776930.925m	-976505.135m
67	-776906.629m	-976517.124m
68	-776908.325m	-976517.808m
69	-776904.378m	-976520.710m
70	-776906.087m	-976521.374m
71	-776888.346m	-976531.373m
72	-776884.146m	-976533.589m
73	-776885.798m	-976530.682m
74	-776885.091m	-976531.055m
75	-776882.282m	-976532.537m
76	-776882.850m	-976533.820m
77	-776879.579m	-976533.517m
78	-776880.010m	-976534.850m
79	-776875.747m	-976534.608m
80	-776876.288m	-976535.909m
81	-776869.245m	-976535.986m
82	-776870.114m	-976537.226m
83	-776862.727m	-976537.450m
84	-776863.060m	-976538.810m
85	-776813.329m	-976550.215m
86	-776810.771m	-976549.894m
87	-776803.246m	-976551.847m
88	-776800.944m	-976553.431m
89	-776770.131m	-976561.457m
90	-776770.490m	-976562.810m
91	-776751.315m	-976566.316m
92	-776750.228m	-976566.161m
93	-776745.578m	-976567.402m
94	-776745.018m	-976567.923m
95	-776741.063m	-976568.933m
96	-776741.104m	-976570.367m
97	-776732.861m	-976568.153m
98	-776734.049m	-976572.376m
99	-776681.256m	-976604.061m
100	-776682.039m	-976605.047m
101	-776682.141m	-976606.500m
102	-776686.085m	-976603.579m
103	-776686.700m	-976604.845m
104	-776687.311m	-976603.144m

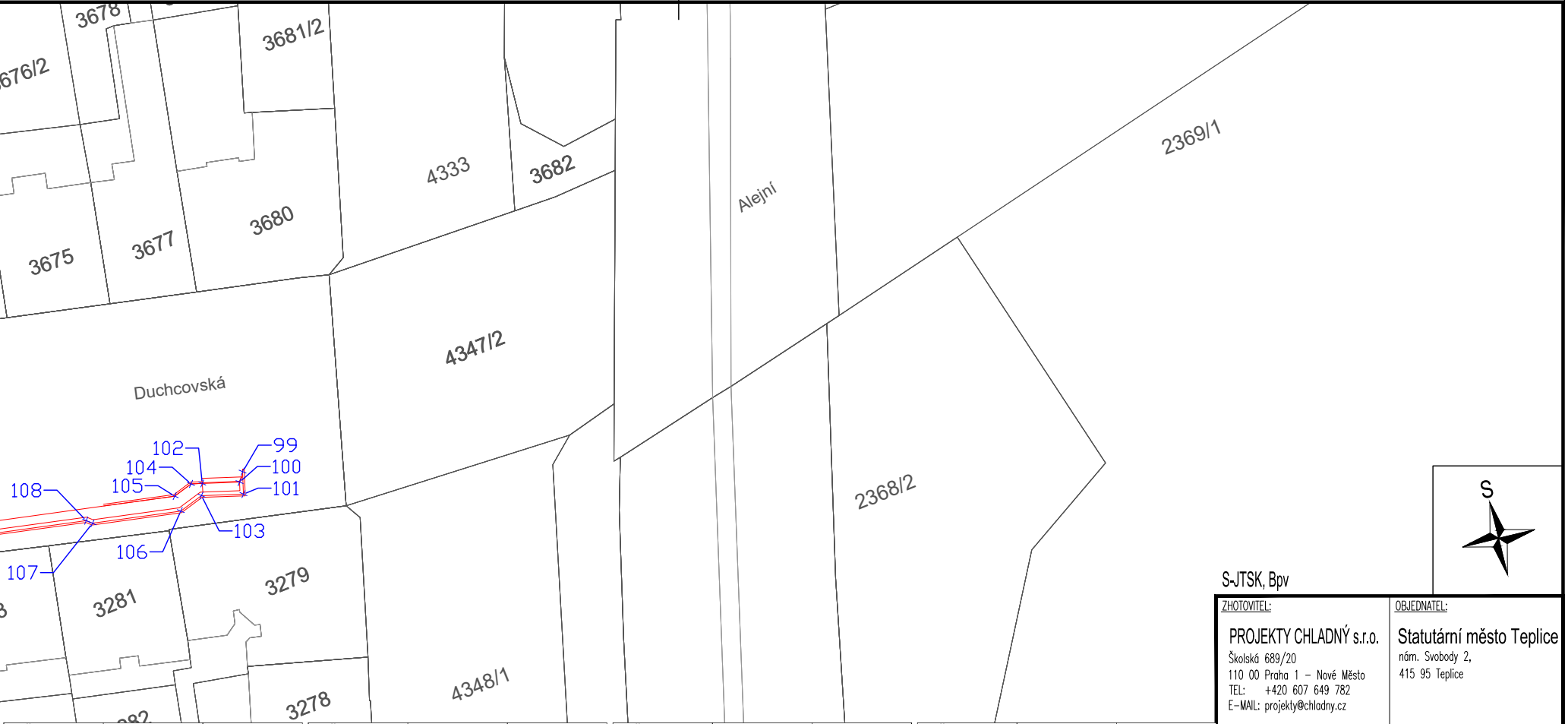
3678
3681/2
676/2
4333
3682
2369/1
Alejní
3675
3677
3680
4347/2
Duchcovská
102
104
105
108
99
100
101
103
106
107
3281
3279
2368/2
3278
4348/1
082
S
S-JTSK, Bpv

Číslo bodu	X	Y
105	-776689.590m	-976603.746m
106	-776689.580m	-976605.605m
107	-776699.553m	-976603.092m
108	-776700.104m	-976602.540m
109	-776735.551m	-976593.515m
110	-776735.200m	-976592.160m
111	-776739.256m	-976591.066m
112	-776739.329m	-976592.496m
113	-776748.404m	-976588.590m
114	-776749.084m	-976589.855m
115	-776767.600m	-976583.590m
116	-776767.978m	-976584.938m
117	-776768.580m	-976583.280m
118	-776768.954m	-976584.629m
119	-776799.950m	-976575.170m
120	-776800.301m	-976576.525m
121	-776830.371m	-976568.648m
122	-776830.030m	-976567.290m
123	-776843.980m	-976563.860m
124	-776844.337m	-976565.214m
125	-776852.670m	-976561.380m
126	-776852.990m	-976562.745m
127	-776855.610m	-976560.850m
128	-776855.921m	-976562.216m
129	-776876.221m	-976555.518m
130	-776876.284m	-976556.925m
131	-776885.361m	-976553.389m
132	-776885.963m	-976555.182m
133	-776886.496m	-976555.514m
134	-776888.440m	-976553.780m
135	-776888.725m	-976555.217m
136	-776911.782m	-976540.458m
137	-776912.496m	-976542.119m
138	-776932.519m	-976533.883m
139	-776933.469m	-976535.470m
140	-776944.233m	-976522.490m
141	-776945.316m	-976523.948m
142	-776983.590m	-976501.107m
143	-776983.687m	-976502.668m
144	-776989.614m	-976497.586m
145	-776990.402m	-976498.753m
146	-776995.130m	-976494.670m
147	-776995.767m	-976495.917m
148	-777001.303m	-976491.626m
149	-777001.925m	-976492.873m
150	-777073.721m	-976451.303m
151	-777074.654m	-976452.385m
152	-777079.185m	-976446.500m
153	-777080.818m	-976445.324m
154	-777082.654m	-976444.499m
155	-777084.296m	-976443.951m
156	-777080.113m	-976447.548m
157	-777081.518m	-976446.537m
158	-777083.096m	-976445.827m
159	-777084.995m	-976445.194m
160	-777091.633m	-976441.506m
161	-777092.326m	-976442.760m
162	-777100.632m	-976438.007m
163	-777104.858m	-976436.545m
164	-777127.550m	-976429.180m
165	-777128.033m	-976430.495m
166	-777128.410m	-976428.840m
167	-777128.893m	-976430.154m
168	-777170.185m	-976414.520m
169	-777170.645m	-976415.842m
170	-777204.518m	-976402.199m
171	-777205.089m	-976403.906m
172	-777209.303m	-976400.661m
173	-777209.874m	-976402.368m
174	-777218.772m	-976399.281m
175	-777218.435m	-976397.493m
176	-777238.336m	-976392.703m
177	-777240.016m	-976391.927m
178	-777238.798m	-976394.025m
179	-777240.723m	-976393.135m
180	-777244.139m	-976389.514m
181	-777245.086m	-976389.077m
182	-777245.048m	-976391.068m
183	-777245.680m	-976390.776m
184	-777254.134m	-976385.917m
185	-777255.210m	-976385.466m
186	-777254.727m	-976387.616m
187	-777256.005m	-976387.081m
188	-777256.821m	-976384.673m
189	-777259.389m	-976383.854m
190	-777260.510m	-976383.384m
191	-777260.007m	-976385.110m
192	-777260.971m	-976384.706m
193	-777285.893m	-976374.588m
194	-777286.757m	-976375.759m
195	-777225.304m	-976397.228m
196	-777224.229m	-976399.071m
197	-777292.881m	-976373.671m
198	-777292.851m	-976372.214m
199	-777313.115m	-976366.577m
200	-777312.640m	-976365.260m
201	-777347.194m	-976354.774m
202	-777346.740m	-976353.450m
203	-777358.400m	-976349.440m
204	-777358.869m	-976350.759m
205	-777381.488m	-976341.345m
206	-777382.927m	-976342.327m
207	-777128.660m	-976411.103m
208	-777130.454m	-976409.972m

ZHOTOVITEL:

PROJEKTY CHLADNÝ s.r.o.
Školská 689/20
110 00 Praha 1 – Nové Město
TEL: +420 607 649 782
E-MAIL: projekty@chladny.cz

OBJEDNATEL:

Statutární město Teplice
nám. Svobody 2,
415 95 Teplice

HIP: Ing. Miroslav Chladný

STUPEŇ: DPS

VYPRACOVAL: Ing. Jaroslav Liška

DATUM: 10/2025

AUTORIZACE:

Ing. Miroslav Chladný

ČKAIT - 0402311

Digitální podpis:
18.11.2025
09:38

Č. PARÉ:

ZAKÁZKA:

Řešení cyklistické dopravy v ul. Duchcovská,
od ul. Alejní po ul. Libušina

ČÁST PD: C. Situační výkresy

NÁZEV VÝKRESU: KATASTRÁLNÍ SITUAČNÍ VÝKRES

REVIZE: -

MĚŘÍTKO: 1:500

Č. VÝKRESU: C.2